







0 500 1000 m

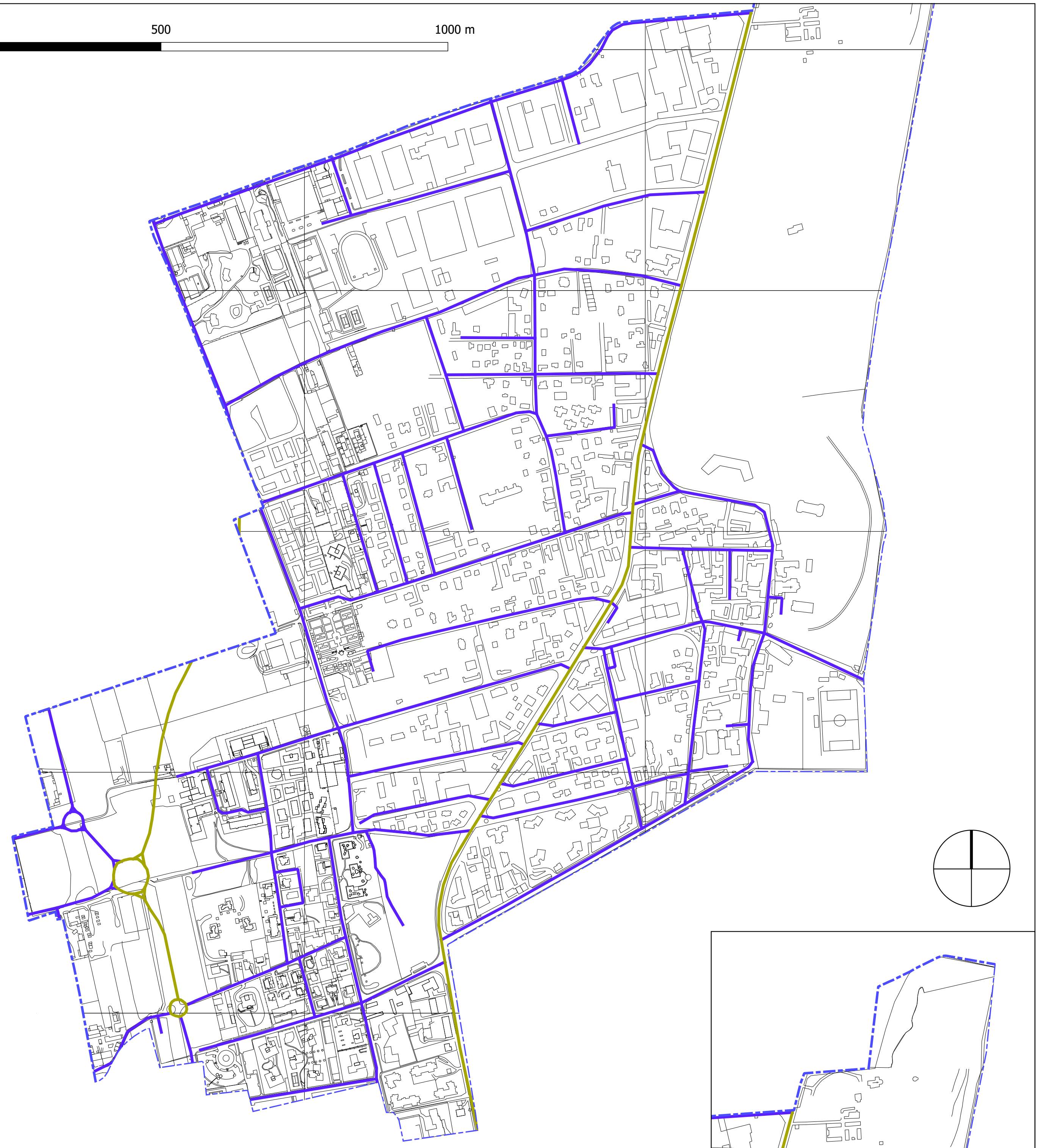
Legenda

 Confine comunale

Tipologia di strade

-  Autostrada extraurbana - A1 -
-  Strada extraurbana principale - B -
-  Strada extraurbana secondaria - C -
-  Strada urbana di quartiere - E -
-  Strada urbana locale - F -
-  Strada extraurbana locale - F -

La classificazione stradale riguarda l'intero territorio comunale, così come previsto dalla legislazione regionale vigente.
 La classificazione stradale per le strade non riportate o segnate è da ritenersi - F - urbana locale (in ambito urbano) o - F - extraurbana locale (in ambito non urbano), oppure vicinale locale.
 La delimitazione del centro abitato è riportata nella cartografia per esclusive finalità di classificazione stradale.
 Per la delimitazione di dettaglio, si rimanda a quella ufficiale deliberata dall'amministrazione comunale.



COMUNE DI
VEDANO AL LAMBRO (MB)

P.R.I.C.

Piano regolatore dell'illuminazione

TAVOLA 1.
Classificazione stradale del territorio comunale

Scala 1:5.000

Realizzato da: **GLOBAL POWER SERVICE S.P.A.**

Direttore tecnico
Arch. Enrico Zoccatelli

Redazione componente urbanistica
Urb. Diego Pellizzaro

Progettazione illuminotecnica
Ing. Mauro Vinco

Agg.	Data	Emissione	Verifica	Approvazione	Tavola n.
	06/06/2017	Diego Pellizzaro	Elena Mingardo	Enrico Zoccatelli	1